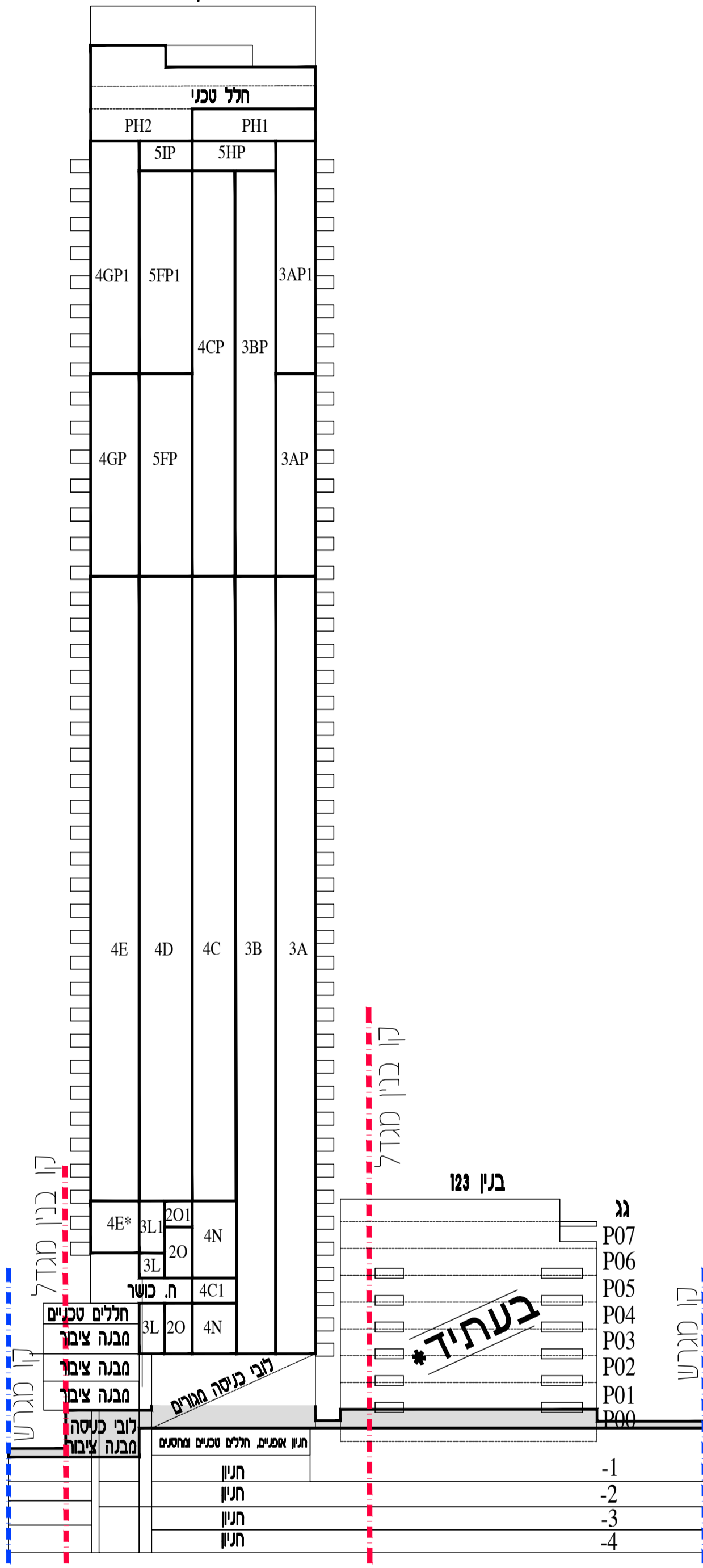


סמל צפון

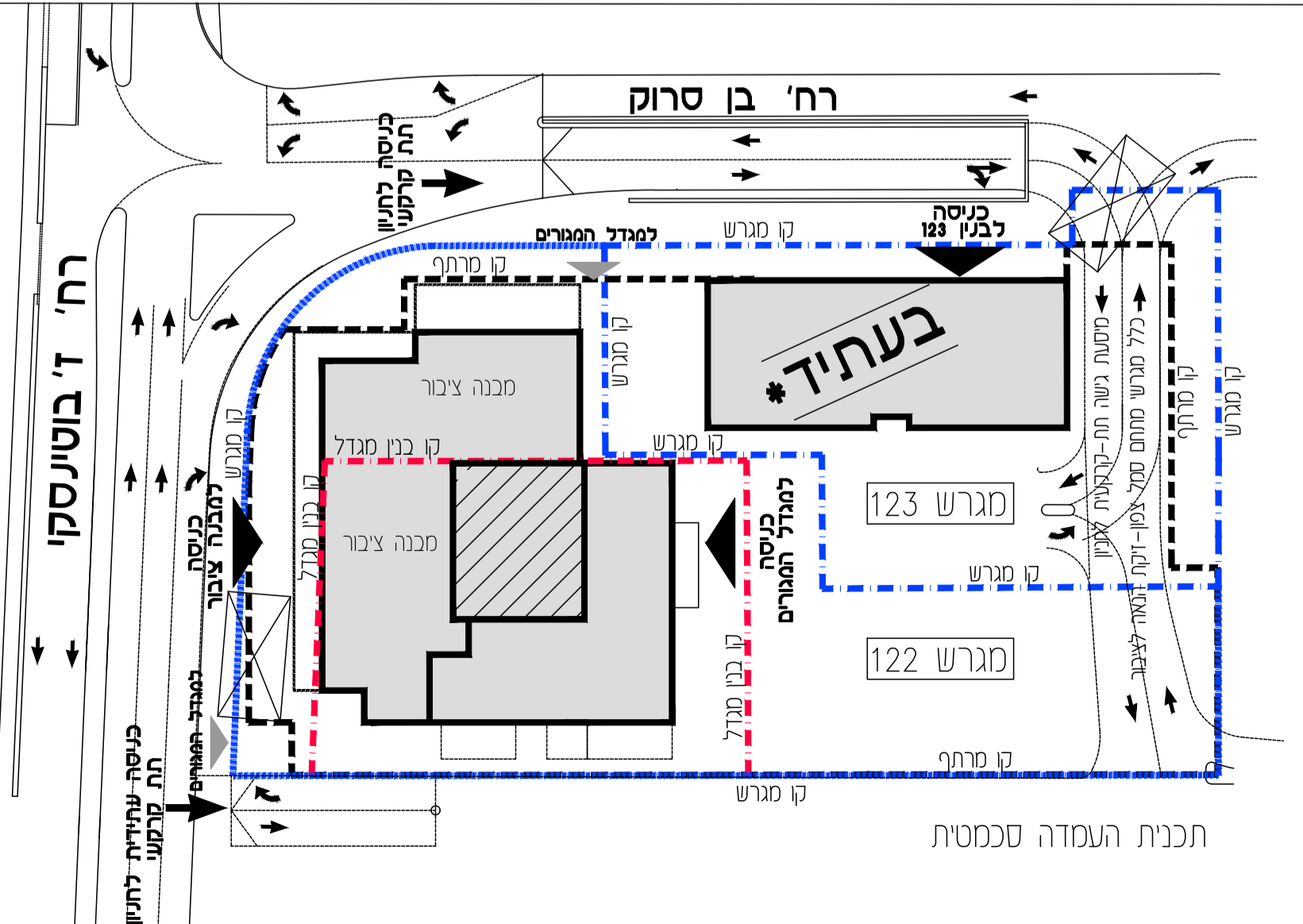
גג ערלי

גג בעימי

גג ערלי	
P48	P11
P47	SHP
P46	SHP
P45	
P44	3AP1
P43	4GP1 SEP1
P42	
P41	4CP 3BP
P40	
P39	
P38	
P37	4CP SEP
P36	
P35	
P34	
P33	
P32	
P31	
P30	
P29	
P28	
P27	
P26	
P25	
P24	
P23	
P22	
P21	
P20	
P19	4E 4D 3B 3A
P18	
P17	
P16	
P15	
P14	
P13	
P12	
P11	
P10	
P09	
P08	
P07	
P06	
P05	
P04	
P03	
P02	
P01	
P00	
נדרה	
-1	
-2	
-3	
-4	



חצר סכמתי



שם הפרויקט: חובנית מגרש/קומת קרקע

לפי: מס' גליון: 8  
תאריך עיבוד: 13.08.23  
מס' תוכנית: 1:100

שם המוכר: סמל צפון בהסכם והסדר

משה צור אדריכלים בני ערים בע"מ

מטרה: תוכנית הבנייה לא סופית לפי היתר בנייה - תוכנית שרתים לפי דרישת הרשות /או הרשות הרבירה.

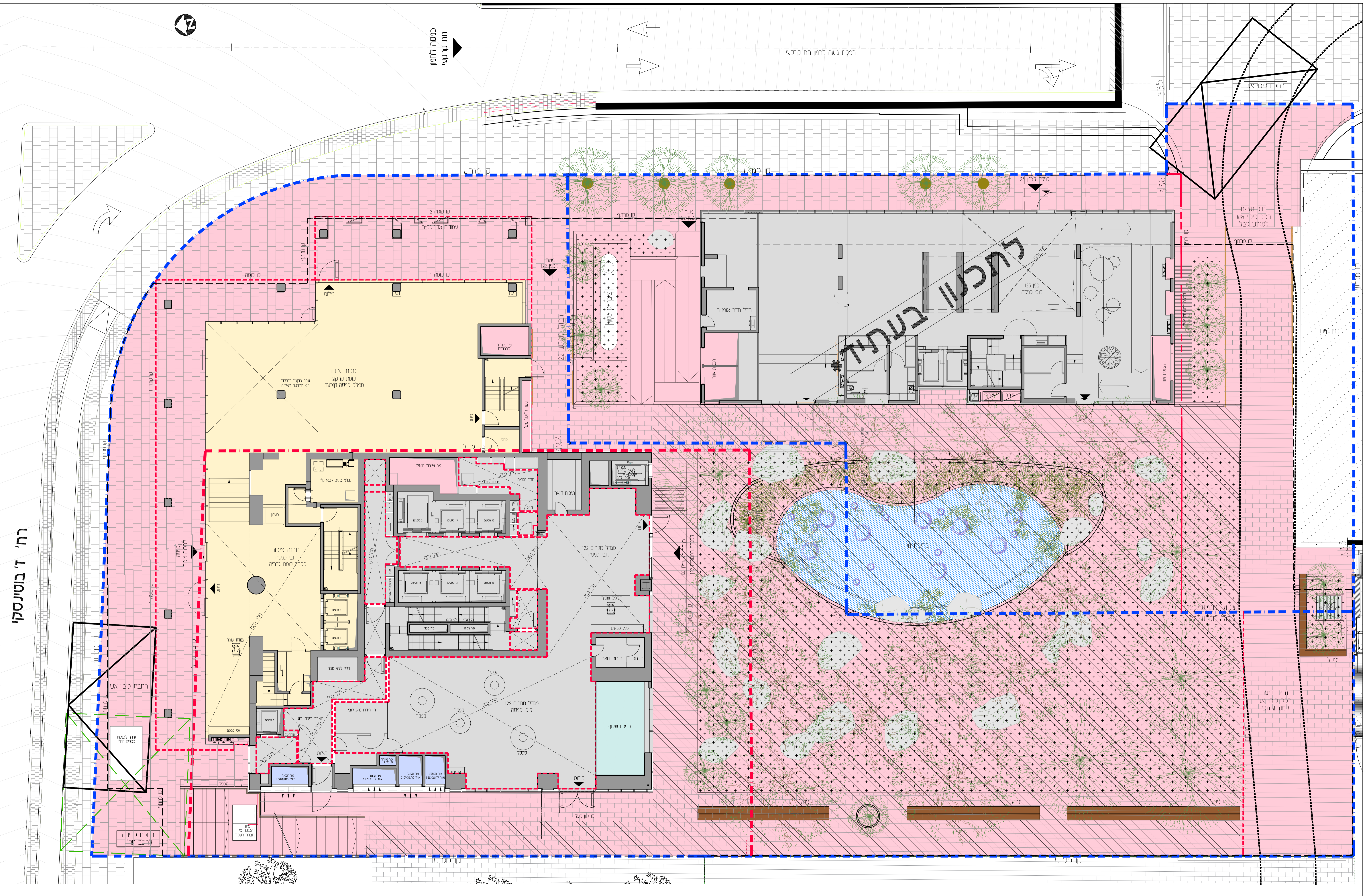
גוף מוס' ג. הערות וסקרא. הנו ולק בלו' נפרד ממלך או.

חומת הבור/ת /חומת הקנה

תאריך:

\* חתום ושנים סמלים בתוכנו המבנה במגרש 123 לריבוי בהוסבר, בנבנה, בצפיפות, בעומקו- וכל בכפוף לאשרי הרשות.

רח' ד' בוטנסקו



חובנית וסיעת רכב כיכר אש למגרש מרכז

חובנית וסיעת רכב כיכר אש למגרש מרכז

בני פים

מסדר